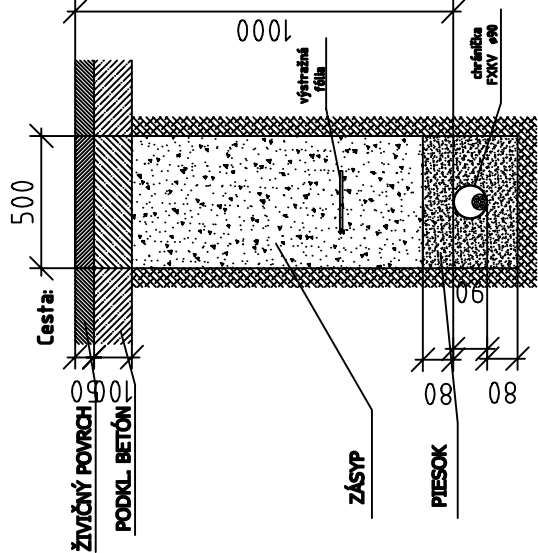
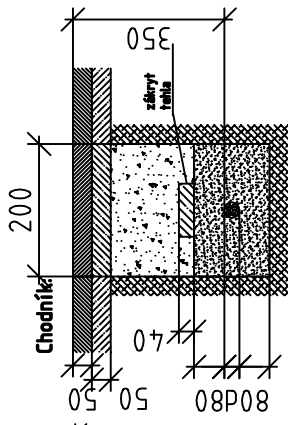


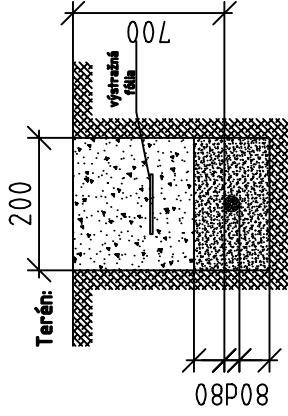
ULOŽENIE 1 KV KÁBLA POD CESTOU



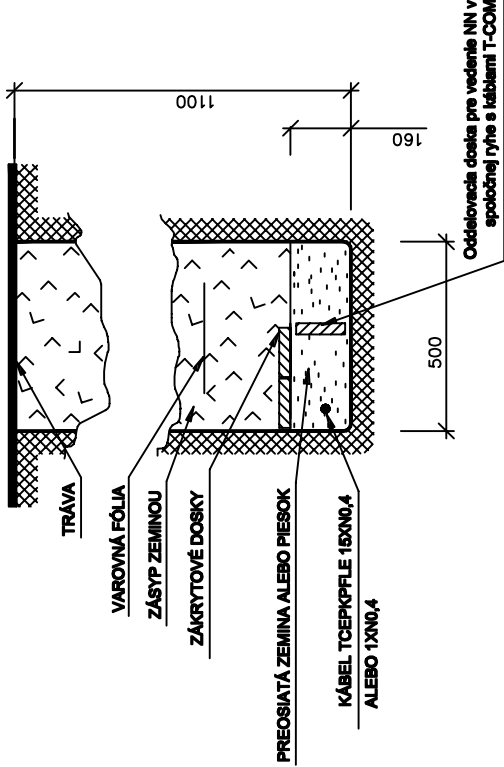
ULOŽENIE 1 KV KÁBLA POD CHODNÍKOM



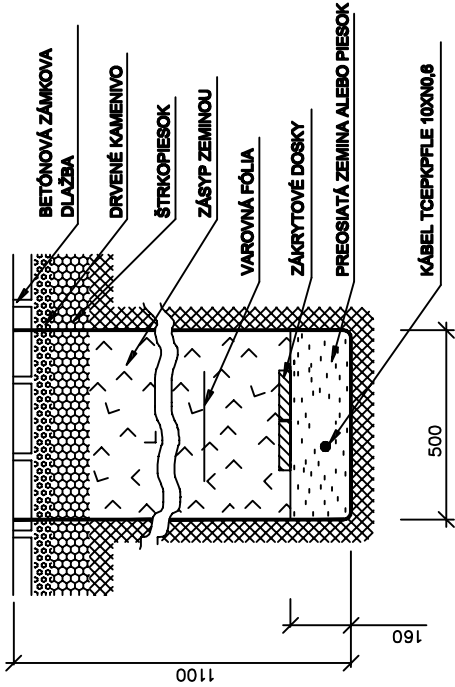
ULOŽENIE 1 KV KÁBLA VO VOZNIKOM TERÉNE



REZ KÁBEL. RYHOU
(TRÁVNATÁ PLOCHA)



REZ KÁBEL. RYHOU
(CHODNÍK)



Pri súbahu NN kábľa s vedeniami dodržať vzdialenosti v zmysle STN 73 6005:

- kábel do 1kV 5cm
- kábel do 10kV 15cm
- kábel do 110kV 20cm
- oznamovací kábel 30cm
- plynovod do 0,005MPa 10cm
- plynovod do 0,3MPa 10cm
- vodovod 40cm
- tepelné vedenie 30cm
- káblovod 30cm
- stoky 30cm

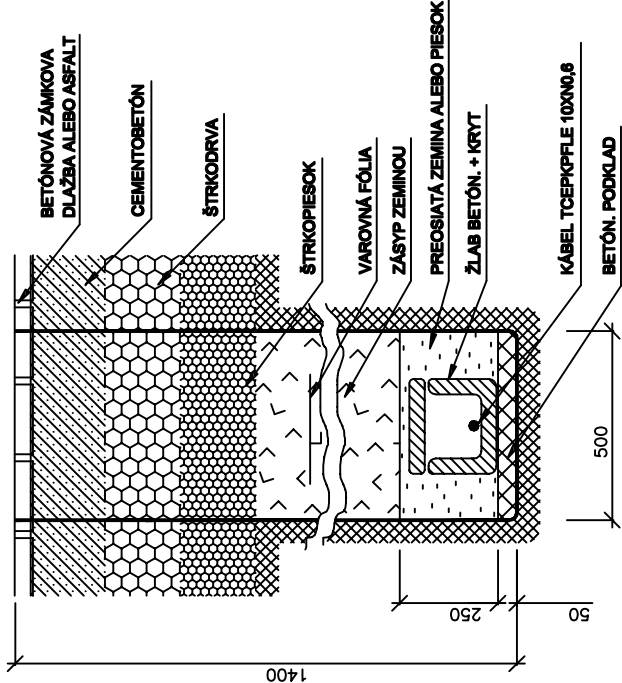
Pri súbahu NN kábľa s vedeniami dodržať vzdialenosti v zmysle STN 73 6005:

- kábel do 1kV 5cm
- kábel do 10kV 15cm
- kábel do 110kV 20cm
- oznamovací kábel 30cm
- plynovod do 0,005MPa 40cm
- plynovod do 0,3MPa 60cm
- vodovod 40cm
- tepelné vedenie 30cm
- káblovod 10cm
- stoky 50cm

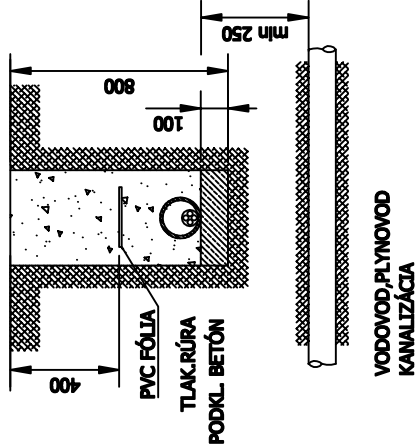
SO08 AREÁLOVÉ OSVETLENIE

date/dátum	revision/zmena	vypracoval/elaborated by	kontroloval/checked by
profesion/profesia :			
VYPRACOVAL: ELABORATED BY:	Ing. Juraj Barčíak		
ZODPOVEDNÝ PROJEKTANT: RESP.PROJECT ENGINEER:	Ing. Miroslav Remiš		
KONTROLOVAL: CHECKED BY:	Ing. Miroslav Remiš		
STUPEŇ: LEVEL:	dokumentácia pre stavebné povolenie	ZAK ČÍSLO: 2016/59	VODNÉ HOSPODÁRSTVO
general designer/generalny projektant :			
HLAVNÝ PROJEKTANT: PROJECT MANAGER:	Ing. Miroslav Remiš	AUTOR: AUTHOR:	Ing. Miroslav Remiš
INVESTOR:	Obec Čhtelnica, Nám. 1. mája 495/52, 922 05 Čhtelnica		
PARCELA:	MIESTO STAVBY: LOCATION BUILDING:		
PROJECT:	ZBERNÝ DVOR OBCE ČHTELNICA SO08 AREÁLOVÉ OSVETLENIE		
MIERKA: SCALE:	1:20	ZAK ČÍSLO: PROJECT No.:	2016/59
DATUM: DATE:	12/2016	ČÍSLO VÝKRESU: DRAWING No.:	
OPISAH VÝKRESU: NAME DESIGN:	ULOŽENIE KÁBLOV		
		FORMÁT: FORMAT:	3x4
			PRIL-E2

REZ KÁBEL. RYHOU
(CESTNÉ TELESO - PREKOP)



KRÍŽOVANIE 1 KV KÁBLA S VODOVODOM,
PLYNOVODOM A KANALIZÁCIOU



KRÍŽOVANIE 1 KV KÁBLA S TELEKOMUNIKAČNÝM

